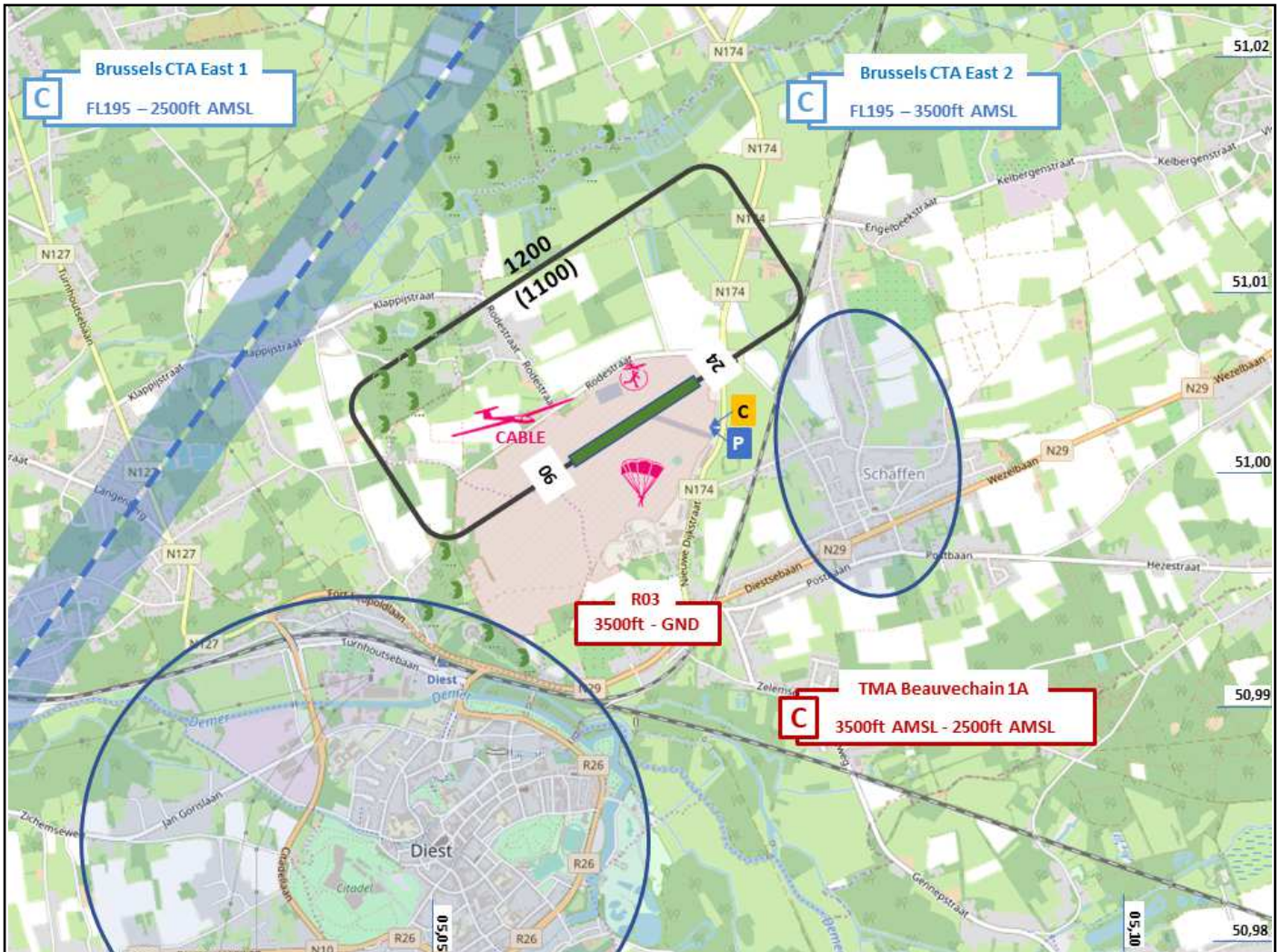


LAT 051° 00' 15" **N**
LONG 005° 03' 57" **E**
ELEV 101 **ft**

FIS 118.930 MHz | **APP** 000.000 MHz | **TWR** 000.000 MHz



© OpenStreetMap contributors

RWY	QFU	Dimensions	Surface	TODA	ASDA	LDA
06 / 24	/	600x45	Grass			
/	/					
/	/					
/	/					

Openingstijden

Weekend en feestdagen van 10 u tot 20 u. Opstijgen na 20 u L.T. verboden.

Adres vliegplaats

Nieuwe Dijkstraat 77, 3290 Schaffen

Tel. +32 13 33 44 60 **Fax.**

Gsm +32 475 45 34 31

Vanuit het noorden van stad Diest, rechts richting Schaffen, dan 1ste baan naar links (N 174). Het terrein ligt links.

PPR Contacts

Pleincommandant +32 13 33 44 60
+32 473 51 52 70

Procedures

Integratie 1500 ft Verboden EBDT over te vliegen: zweefvliegen (sleep en lier) & paradrop. Opgelet voor verlichtingspalen voor drempel RWY 24. Circuit steeds naar het noorden.

Club(s)

Diest Aero Club VZW

Koen CROMBEZ +32 13 334460
www.dac.be
Zweefvliegen@dac.be

Heures d'ouverture

10 h à 20 h uniquement W.E. et jours fériés. Décollage après 20 h interdit.

Adresse de l'aérodrome

Nieuwe Dijkstraat 77, 3290 Schaffen

Tel. +32 13 33 44 60 **Fax.**

Gsm +32 475 45 34 31

Du Nord de la ville de Diest, prendre à droite vers Schaffen, 1ère route à gauche (N174) le terrain est à gauche.

PPR Contacts

Pleincommandant +32 13 33 44 60
+32 473 51 52 70







Procédures

Intégration à 1500 ft. Survol de EBDT interdit: planeurs (tractés ou treuil) et parachutisme. Attention aux poteaux d'éclairage avant le seuil RWY 24. Circuit toujours Nord

Club(s)

Diest Aero Club VZW

Koen CROMBEZ +32 13 334460
www.dac.be
Zweefvliegen@dac.be

	Neen Non		Kerosine, AVGAS Kerosine, AVGAS
	Ja Oui		Neen Non
	Neen Non		Ja Oui